








-  FFH-Gebietsgrenze (Feinabgrenzung auf Basis 1:5000 BayNatN2000V)
-  Benachbarte FFH-Gebiete
-  Vogelschutzgebiet (5927-471 Dianenslust sowie 5728-471 Hassbergetrauf und Bundorfer Wald)
-  Naturschutzgebiete
-  Staatswald
-  Naturwald nach Artikel 12a BayWaldG, Stand 02.12.2020
-  Blattsschnitte

**Managementplanung
FFH-Gebiet 5827-371 Standortübungsplatz 'Brönnhof'
und Umgebung**



Karte 1 Übersicht


Blatt: 1 von 1	Kartenfertigung: 02.06.2022
--------------------------	---------------------------------------

Bearbeiter:
 Amt für Ernährung, Landwirtschaft und Forsten Würzburg
 Bayerische Landesanstalt für Wald und Forstwirtschaft
 Regierung von Unterfranken



Faust, Landschaftsarchitekten
 FABION GbR Naturschutz – Landschaft – Abfallwirtschaft



Originalmaßstab: 1:25.000
 0 250 500 750 1.000 Meter 

Geobasisdaten:
 Bayerische Vermessungsverwaltung (www.geodaten.bayern.de)
 Fachdaten:
 Bayerische Forstverwaltung (www.forst.bayern.de)
 Bayerisches Landesamt für Umwelt (www.lfu.bayern.de)